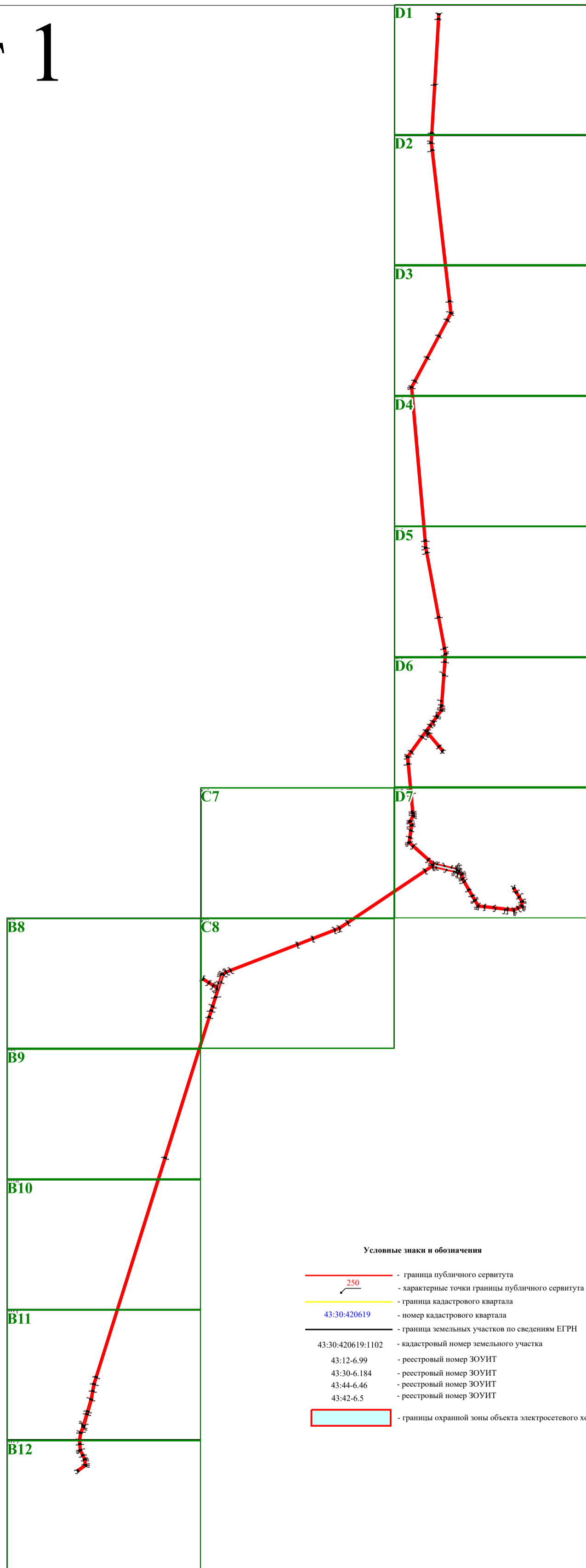





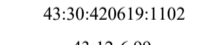
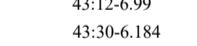






Лист 1

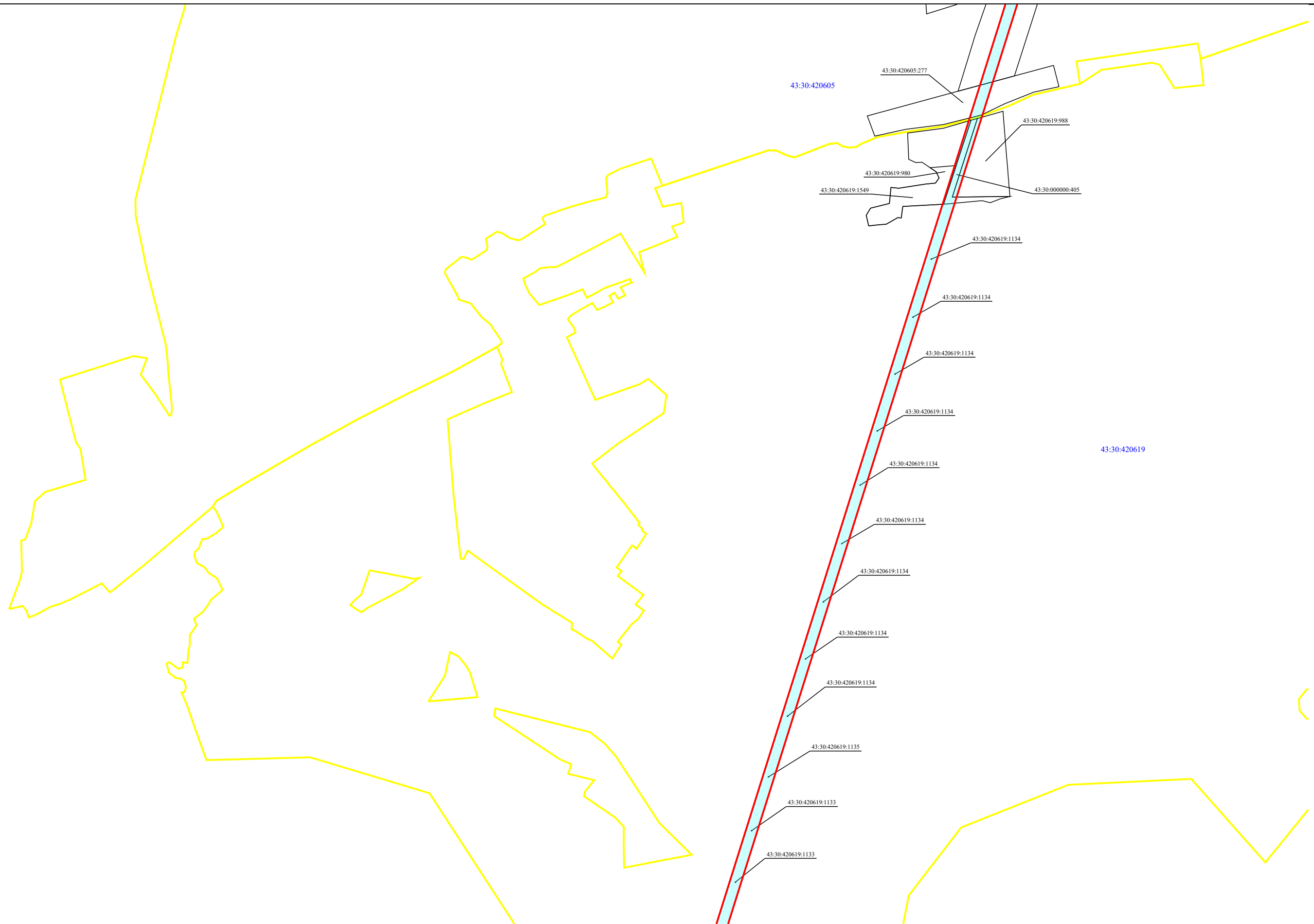



Условные знаки и обозначения

-  - граница публичного сервитута
-  - характерные точки границы публичного сервитута
-  - граница кадастрового квартала
-  43:30:420619 - номер кадастрового квартала
-  - граница земельных участков по сведениям ЕГРН
-  43:30:420619:1102 - кадастровый номер земельного участка
-  43:12-6.99 - реестровый номер ЗОУИТ
-  43:30-6.184 - реестровый номер ЗОУИТ
-  43:44-6.46 - реестровый номер ЗОУИТ
-  43:42-6.5 - реестровый номер ЗОУИТ
-  - границы охранной зоны объекта электросетевого хозяйства

План границ объекта


B10



Масштаб 1:15 000

План границ объекта

B11



Масштаб 1:15 000